

INFORME DIARIO DE MONITOREO DE MEDIOS*

*Vigilancia basada en eventos de interés epidemiológico mediante el monitoreo de medios abiertos de comunicación locales y nacionales.

Reporte de eventos:

Amenaza	Tema	Medio	Fecha	Resumen	Liga	Prioridad
Biológico	Covid-19	El sol de Cuernavaca	12 septiembre 2020	La Secretaría de Salud informa que a la fecha en Morelos se han estudiado 12 mil 572 personas, de las cuales se han confirmado cinco mil 636 con Covid-19, 164 están activas, descartado seis mil 116 y están como sospechosas 820; se han registrado mil 090 defunciones.	https://www.elsoldecuernavaca.com.mx/local/se-confirman-cinco-mil-636-casos-de-covid-19-en-morelos-y-mil-090-defunciones-5751238.html	Bajo
Biológico	Covid-19	Diario de Morelos	12 septiembre 2020	Zacatepec, Cuautla y Tlayacapan son los municipios que presentan mayor incidencia de casos, motivo por el que autoridades de salud piden a la población reforzar las medidas de protección personal.	https://www.diariodemorelos.com/noticias/en-la-mira-zacatepec-cuautla-y-tlayacapan-por-mayor-incidencia-de-covid	Bajo



SERVICIOS
DE SALUD



<http://ssm.gob.mx>



Servicios de Salud Morelos



@MorelosSalud

INFORME DE RIESGOS METEOROLOGICOS

Fuente: Servicio Meteorológico Nacional de México, CONAGUA.

SE PRONOSTICAN LLUVIAS PUNTUALES INTENSAS EN DURANGO, SINALOA, NAYARIT, PUEBLA, VERACRUZ, OAXACA, CHIAPAS Y TABASCO.

Durante esta tarde-noche, el **frente frío No. 3** se extenderá sobre la frontera norte de México, ocasionará lluvias fuertes acompañadas de descargas eléctricas, posible caída de granizo y vientos en Chihuahua, Coahuila y Nuevo León.

Un **canal de baja presión** en el noroeste del Golfo de México aunado a la entrada de humedad proveniente de dicho Golfo, mantendrá potencial de lluvias fuertes a muy fuertes en el noreste y oriente del territorio nacional.

La **onda tropical No. 35** se desplazará sobre el sureste y sur del país, ocasionará lluvias puntuales intensas en Puebla, Oaxaca, Tabasco, Chiapas y sur de Veracruz, así como muy fuertes en Guerrero.

Canales de baja presión, asociados con **inestabilidad en la atmósfera alta** y entrada de **humedad del Mar Caribe y Océano Pacífico**, ocasionarán desarrollo de nubosidad y lluvias acompañadas de descargas eléctricas en el noroeste, occidente y centro del país, así como en la Península de Yucatán, llegando a ser intensas en Durango, Sinaloa y Nayarit.

Las lluvias podrían acompañarse de descargas eléctricas, posible caída de granizo y fuertes rachas de viento durante las tormentas, además de incremento en los niveles de ríos y arroyos, desbordamientos, deslaves e inundaciones en zonas bajas.

Pronostico de Precipitación:

Intervalos de chubascos (5.1 a 25 mm): Baja California Sur, Sonora, Aguascalientes, Guanajuato, Querétaro, Hidalgo, Estado de México, **Morelos**, Ciudad de México y Tlaxcala.

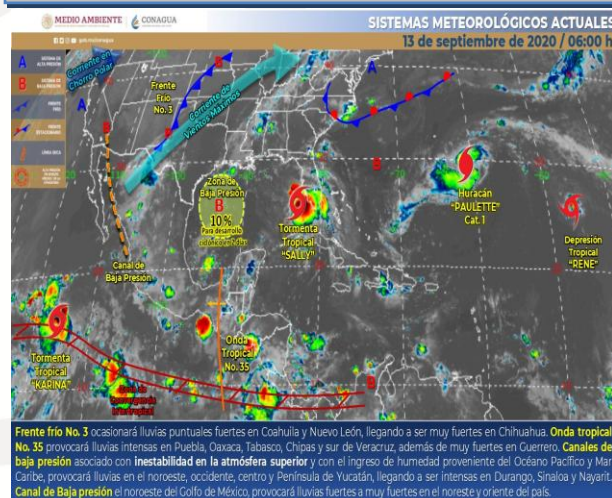
Pronostico de Temperaturas Máximas:

Temperaturas máximas de 35°C a 40°C: Baja California Sur, Sinaloa, Nayarit, Chiapas, Tabasco, Campeche, Yucatán y Quintana Roo.

Pronostico en región Mesa Central:

Temperaturas frías por la mañana en zonas montañosas. Cielo medio nublado durante el día, por la tarde se incrementará la nubosidad y se pronostican lluvias puntuales intensas en Puebla y chubascos en Guanajuato, Querétaro, Hidalgo, **Morelos** y Tlaxcala, todas con descargas eléctricas y posible caída de granizo. Ambiente cálido durante el día, viento del noreste de 15 a 30 km/h con rachas de 45 km/h en zonas de tormenta.

IMAGEN DE SATELITE



SERVICIOS
DE SALUD



<http://ssm.gob.mx>



Servicios de Salud Morelos



@MorelosSalud

INFORME DE MONITOREO VOLCÁNICO Y SISMOLÓGICO

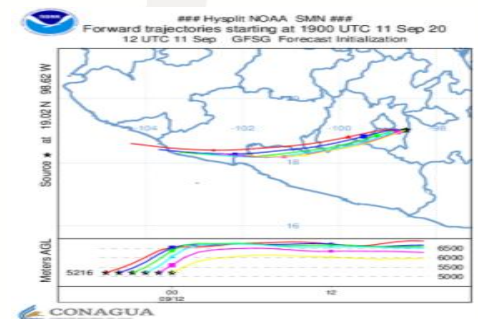
Fuente: Servicio Sismológico Nacional, UNAM. / Centro nacional de Prevención de Desastres (CENAPRED)-SEGOB, SENEAM-SCT y NOAA.

En las últimas 24 horas, mediante el sistema de monitoreo del volcán Popocatepetl se identificaron **144 exhalaciones** acompañadas de gases volcánicos y en ocasiones de ligeras cantidades de ceniza. Adicionalmente se registraron **195 minutos de tremor.**

NIVEL DE ALERTA	SEMAFORO	AMARILLO-FASE 2	RECOMENDACIONES PARA LA FASE AMARILLO FASE 2
	Incremento de actividad: <ul style="list-style-type: none"> Pluma de vapor de agua y gas Ligera caída de ceniza en áreas cercanas Caída de fragmentos incandescentes Crecimiento y destrucción de domos de lava Posibilidad de flujos piroclásticos por explosiones Flujos de lodo o escombros de corto alcance 		<ol style="list-style-type: none"> Continuar con el radio de seguridad de 12 km, por lo que la permanencia en esa área no está permitida. Controlar el tránsito entre Santiago Xalitzi y San Pedro Nexapa, vía Paso de Cortés. A las autoridades de Protección Civil, mantener sus procedimientos preventivos, de acuerdo con sus planes operativos. A la población se le recomienda elevar la atención a los avisos de las autoridades de su localidad y se exhorta a no acercarse al volcán, y mucho menos al cráter. Mantenerse fuera de cañadas ante posibles flujos de lodo, principalmente en temporada de lluvias.

PRONOSTICO DE CAIDA DE CENIZA

En caso de una exhalación de ceniza volcánica, el pronóstico de **trayectoria hacia el oeste-suroeste de la posible exhalación.** Iniciando su trayectoria en la zona oeste del estado de Puebla; zona sureste, sur y suroeste del Estado de México; **zona noreste, norte, noroeste, centro y oeste del estado de Morelos;** zona norte, noroeste y oeste del estado de Guerrero, para las primeras 12 horas de pronóstico, (14:00 a las 02:00 hora local). Posteriormente para las últimas 12 horas de pronóstico, (02:00 a las 14:00 hora local), las trayectorias continúan sobre la zona oeste del estado de Guerrero; zona sureste, sur y suroeste del estado de Michoacán y algunas trayectorias llegan al Océano Pacífico.



SISMOS	ÚLTIMO SISMO	SISMOS RECIENTES
	<p>Se registró sismo de magnitud de 4.2 grados Richter, a las 05:44:47 hrs con localización del epicentro a 18 km al sureste de Acapulco, Guerrero.</p> <p>NO PERCEPTIBLE EN EL ESTADO DE MORELOS.</p>	<p>TIEMPO DEL CENTRO DE MÉXICO</p> <p>FECHA: 2020-09-13</p> <p>HORA: 05:44:47</p> <p>MAGNITUD: 4.2</p> <p>EPICENTRO</p> <p>LATITUD: 16.79°</p> <p>LONGITUD: -99.75°</p> <p>LOCALIZACIÓN: 18 KM AL SURESTE DE ACAPULCO, GUERRERO</p> <p>PROFUNDIDAD: 10 KM</p>
REPORTE DE DAÑOS A LA POBLACION		
PROTECCIÓN CIVIL	Sin reporte de daños a la población ni a la infraestructura en salud.	





MORELOS
2018 - 2024

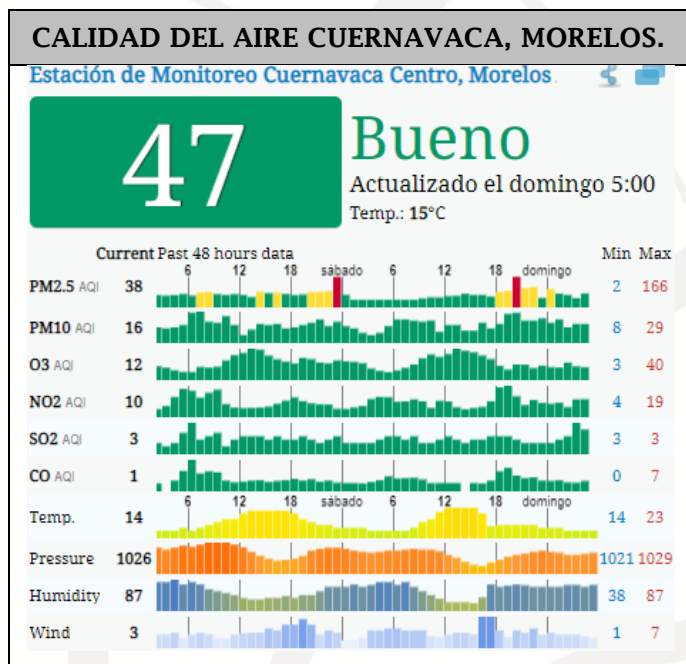


Fecha: 13 de septiembre del 2020
Semana Epidemiológica: 38
Área: Coordinación de Vigilancia Epidemiológica, **UIES.**

INFORME DE TEMPERATURAS Y CALIDAD DEL AIRE

Fuente: Comisión Estatal de Agua (CEAGUA)

ICA	CALIDAD DEL AIRE	PROTEJA SU SALUD
0-50	Buena	No se anticipan impactos a la salud cuando la calidad del aire se encuentra en este intervalo.
51-100	Moderada	Las personas extraordinariamente sensitivas deben considerar limitación de los esfuerzos físicos excesivos y prolongados al aire.
101-150	Dañina a la salud de los grupos sensitivos	Los niños adultos activos, y personas con enfermedades respiratorias tales como el asma, deben evitar los esfuerzos físicos excesivos y prolongados al aire.
151-200	Dañina a la salud	Los niños adultos activos, y personas con enfermedades respiratorias tales como el asma, deben evitar los esfuerzos físicos excesivos y prolongados al aire libre; las demás personas, especialmente los niños, deben limitar los esfuerzos excesivos y prolongados al aire libre.
201-300	Muy dañina a la salud	Los niños adultos activos, y personas con enfermedades respiratorias tales como el asma, deben evitar todos los esfuerzos excesivos al aire libre; las demás personas, especialmente los niños, deben limitar los esfuerzos físicos excesivos al aire libre.
300+	Arriesgado	



PRONOSTICO DE TEMPERATURAS POR MUNICIPIO

Municipio	Max	Min	Municipio	Max	Min
Amacuzac	31°	19°	Puente de Ixtla	30°	19°
Axochiapan	31°	17°	Temixco	26°	17°
Ayala	28°	17°	Tepalcingo	29°	17°
Cuautla	27°	16°	Tepoztlán	24°	15°
Cuernavaca	25°	16°	Tlaltizapan	30°	18°
Huitzilac	19°	10°	Tlalquitenango	30°	18°
Jiutepec	26°	17°	Zacatepec	30°	19°
Jojutla	30°	18°	Zacualpan de Amilpas	25°	15°

TEMPERATURAS MAXIMAS Y MINIMAS, ÚLTIMAS 24 HRS

Mínimas	Máximas
Huitzilac 19° 10°	Tlaquitenango 30° 18°
Tetela del Volcán 22° 11°	Jojutla 30° 18°
Totolapan 23° 13°	Axochiapan 31° 17°
Ocuituco 23° 13°	Zacatepec 30° 19°



SERVICIOS
DE SALUD



<http://ssm.gob.mx>



Servicios de Salud Morelos



@MorelosSalud

Calle Gustavo Gómez Azcárate No. 205, Col. Lomas de la Selva
C.P. 62270, Cuernavaca, Morelos. Tel.: 318 84 50.

INFORME DE MONITOREO EPIDEMIOLÓGICO

Fuente: Jurisdicciones Sanitarias del estado de Morelos.

JURISDICCION SANITARIA I:

- SIN EVENTOS EXTRAORDINARIOS.

JURISDICCION SANITARIA II:

- CASO EFE:
 - Femenino de 2 años de edad con residencia en Tlaltizapan, fecha de inicio de síntomas y exantema 06/09/2020, primer contacto con servicios de salud 10/09/2020, toma de muestras de suero IGM 10/09/2020 y exudado faríngeo 11/09/2020 **pendiente resultado**, unidad notificante HGZ C/MF N°5 ZACATEPEC, JSII.

JURISDICCION SANITARIA III:

- SIN EVENTOS EXTRAORDINARIOS.

LOCALIDADES CON LLUVIAS MÁXIMAS REGISTRADAS EN LAS ÚLTIMAS 24 HORAS.

Se presentaron lluvias moderadas (5.1-25 mm), en la noche y madrugada de este viernes, acompañadas de rachas de vientos.

Se informa de encharcamientos en algunos municipios del estado, incremento en el cauce de ríos y arroyos, sin llegar a su escala crítica, no se refiere afectaciones a la población al momento de realizar este reporte.



SERVICIOS
DE SALUD



<http://ssm.gob.mx>



Servicios de Salud Morelos



@MorelosSalud